


DILIGENCIA.- Para hacer constar que este documento fue aprobado PROVISIONALMENTE por el Ayuntamiento Pleno, en sesión de fecha 27 de OCTUBRE de 1992.

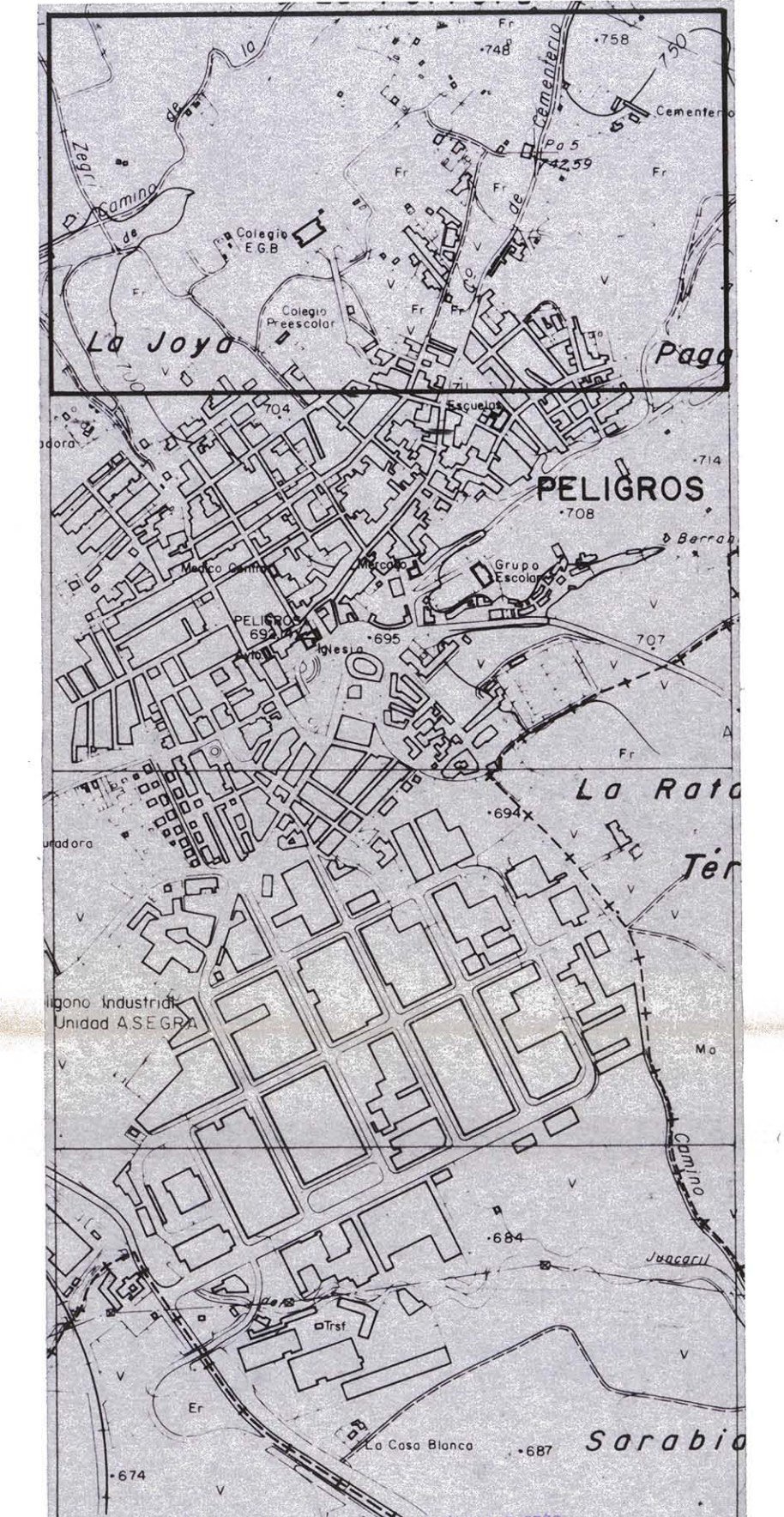
EXCMO. AYUNTAMIENTO DE PELIGROS



NORMAS SUBSIDIARIAS DE PELIGROS

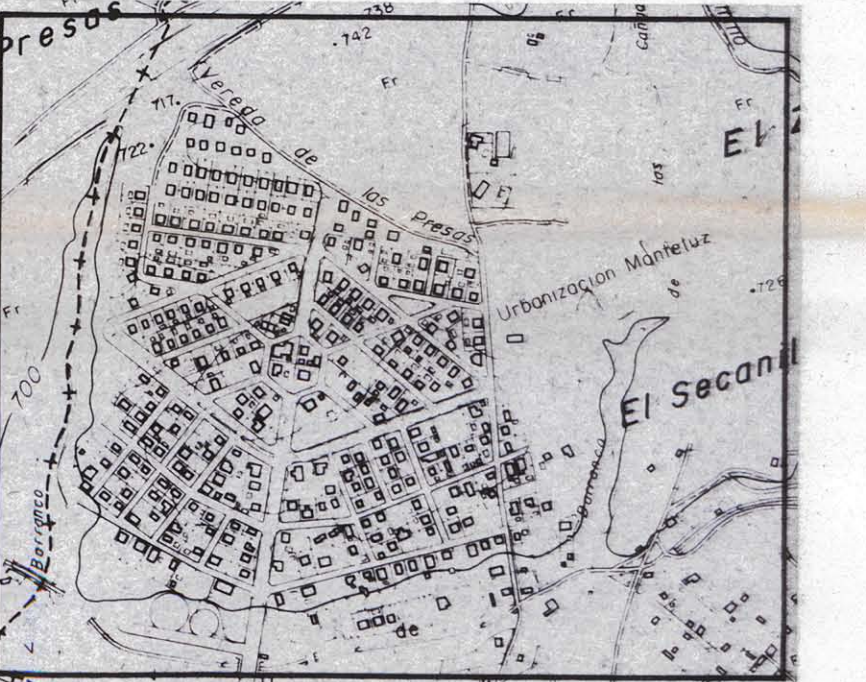
PLANO: RED VIARIA, ALINACIONES Y RASANTES ORDENACION

EQUIPO TECNICO:		ESCALA:	Nº
ROGELIO M. MARTIN SOLER (ARQUITECTO)	ANTONIO J. MORENO MOCHON (ARQUITECTO TECNICO)	1:1000	
JOSE C. GUERRERO JIMENEZ (DELINEANTES)		FECHA: OCT - 1992	81
		ANULA A:	
		ANULADO POR:	
		REF: GR 041	



DISEÑADO POR: [Signature]
 DOCUMENTO DEL SERVICIO PROFESIONALIZANTE
 por el Ayuntamiento Plano, en fecha
 Fecha: 27 OCT. 1992
 APROBADO POR: [Signature]
 DISEÑADO POR: [Signature]
 COMISIÓN DE VERIFICACIÓN

EXCMO. AYUNTAMIENTO DE PELIGROS	
NORMAS SUBSIDIARIAS DE PELIGROS	
PLANO: RED VIARIA, ALINEACIONES Y RASANTES	ORDENACION
EQUIPO TECNICO: ROGELIO M. MARTIN SOLER (ARQUITECTO) ANTONIO J. MORENO MOCHON (ARQUITECTO TECNICO) JOSE C. GUERRERO JIMENEZ (COLABORANTES)	ESCALA: 1:1000 N° 84 FECHA: OCT - 1992 ANULA A: ANULADO POR: REF.: GR 041



APROBADO DEFINITIVO
 27 OCT 1992
 3 FEB 1993
 JUNTA DE ALCALDIA

EXCMO. AYUNTAMIENTO DE PELIGROS		
NORMAS SUBSIDIARIAS DE PELIGROS		
PLANO	RED VIARIA, ALINEACIONES Y RASANTES	ORDENACION
EQUIPO TECNICO: ROSELIO M. MARTIN SOLER (ARQUITECTO) ANTONIO J. MORENO MOCHON (INGENIERO TECNICO) JOSE C. GUERRERO JIMENEZ (DELEGADOS)		ESCALA: 1:1000 FECHA: OCT - 1992 ANULA A: ANILADO POR: REF: UPR 034